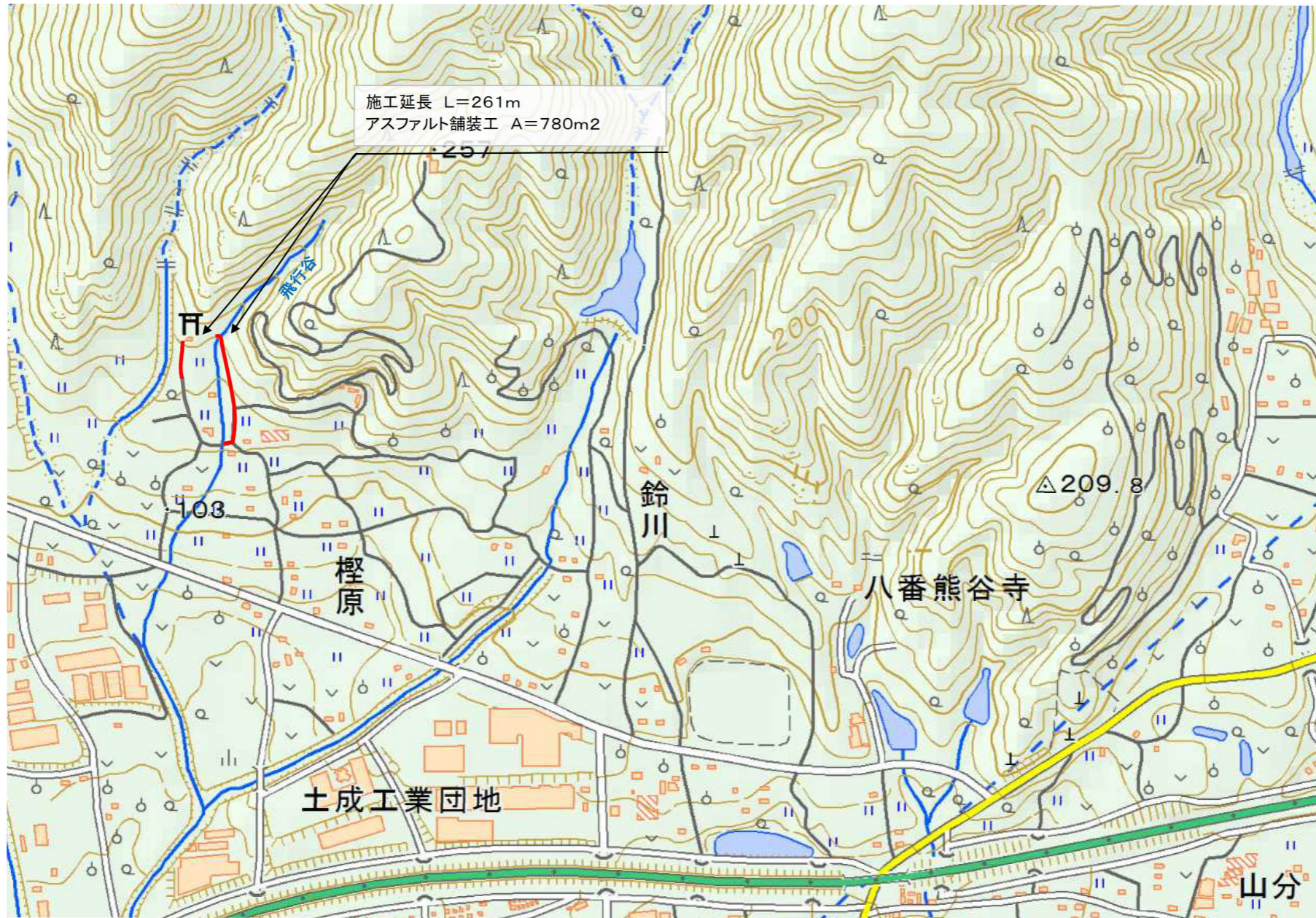
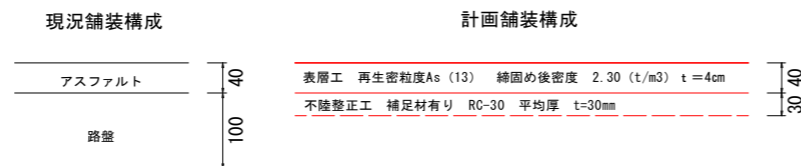


位置図



舗装構成図

S=1:5

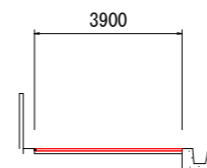


※不陸整正については、必要に応じて施工する。

標準断面図

S=1:100

工専用道路 (阿波市道)



当初設計図面

工事名	R3吉土 飛行谷 阿波・土成土成 舗装工事		
路線名等	飛行谷		
工事箇所	阿波市土成町土成		
図面名	位置図	標準断面図	舗装構成図
縮尺	図示	図面番号	1 / 1
会社名			
事業者名	東部県土整備局<吉野川>		